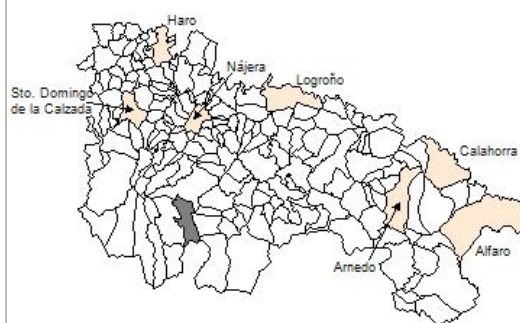


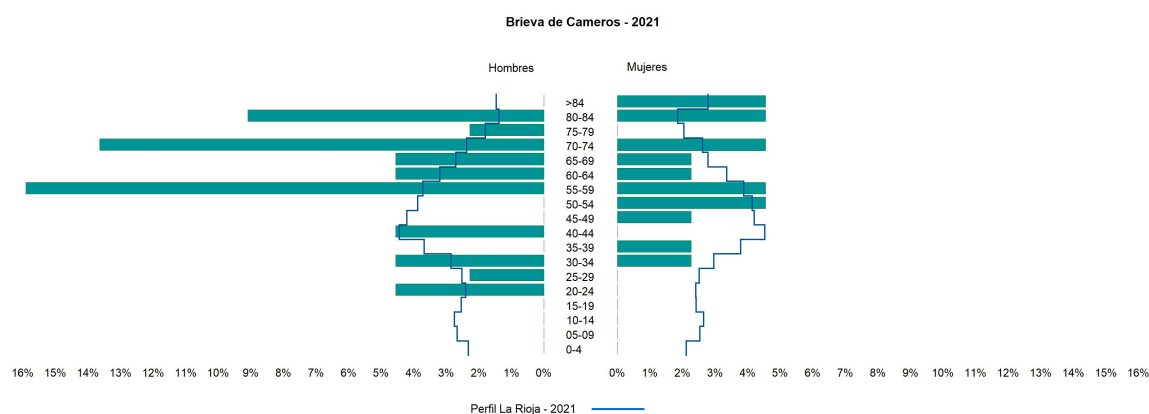
### 1. Datos Generales

Código INE	26032
Municipio	Brieva de Cameros
Partido judicial	Logroño
Zona de salud	Nájera
Superficie municipal (Km2)	46,15
Altitud máx. del núcleo de población principal (m)	963
Distancia a la capital	63
Número de núcleos	2



### 2. Evolución Demográfica

Padrón	2015	2016	2017	2018	2019	2020	2021
Total	53	52	53	51	44	38	46
Hombres	34	34	31	30	29	25	30
Mujeres	19	18	22	21	15	13	16
Densidad	1,1	1,1	1,1	1,1	1,0	0,8	1,0
Extranjeros	1	1	2	2			



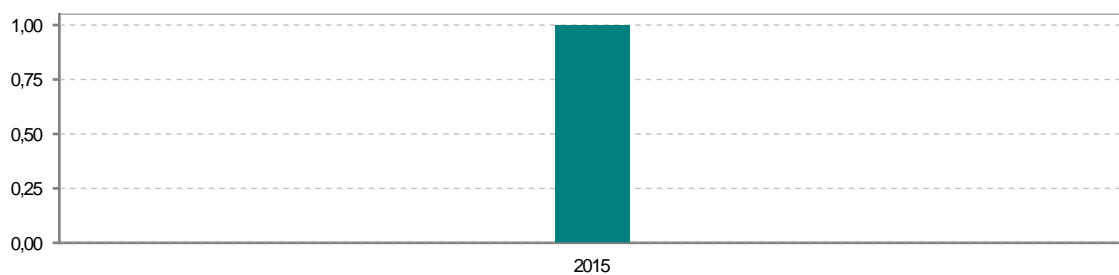
### 3. Índices y tasas de Población (1/1/2021)

	Brieva de Cameros	La Rioja
Ratio de feminidad (Total Mujeres / Total Hombres) x 100	53,33	102,63
Índice de infancia (Pob. de 0 a 14 / Pob. Total) x 100		14,12
Índice de tendencia (Pob. de 0 a 4 / Pob. de 5 a 9) x 100		82,91
Índice de juventud (Pob. de 15 a 29 / Pob. total) x 100	8,70	14,53
Índice de longevidad (Pob. > 84 / Pob. > 64) x 100	13,33	19,20
Índice de vejez (Pob. >= 65 / Pob. Total) x 100	32,61	21,21
Tasa de dependencia ((Pob. < 16 + Pob. > 64) / Pob. de 16 a 64) x 100	48,39	57,14
Tasa de reemplazo (Pob. de 20 a 29 / Pob. de 55 a 64) x 100	28,57	68,21
Tasa de maternidad (Pob. de 0 a 4 / Mujeres de 15 a 49) x 100		18,94
Tasa de residentes extranjeros (Total extranjeros / Pob. Total) x 100		12,79

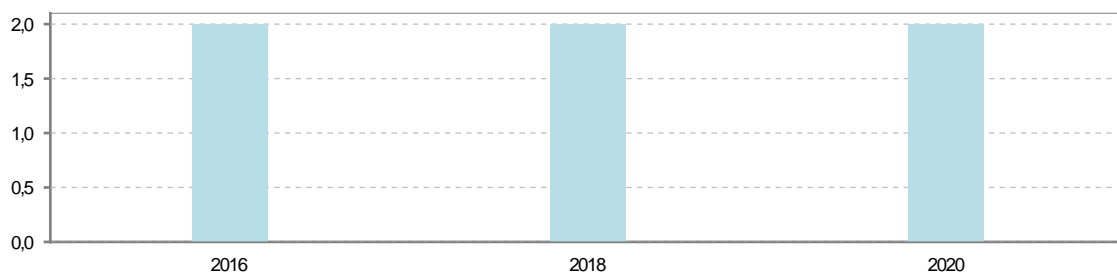
### 4. Movimiento Natural de la Población

	2015	2016	2017	2018	2019	2020
Nacimientos	1					
Defunciones		2		2		2
Matrimonios		1				
Crecimiento vegetativo	1	-2		-2		-2

**Nacimientos**



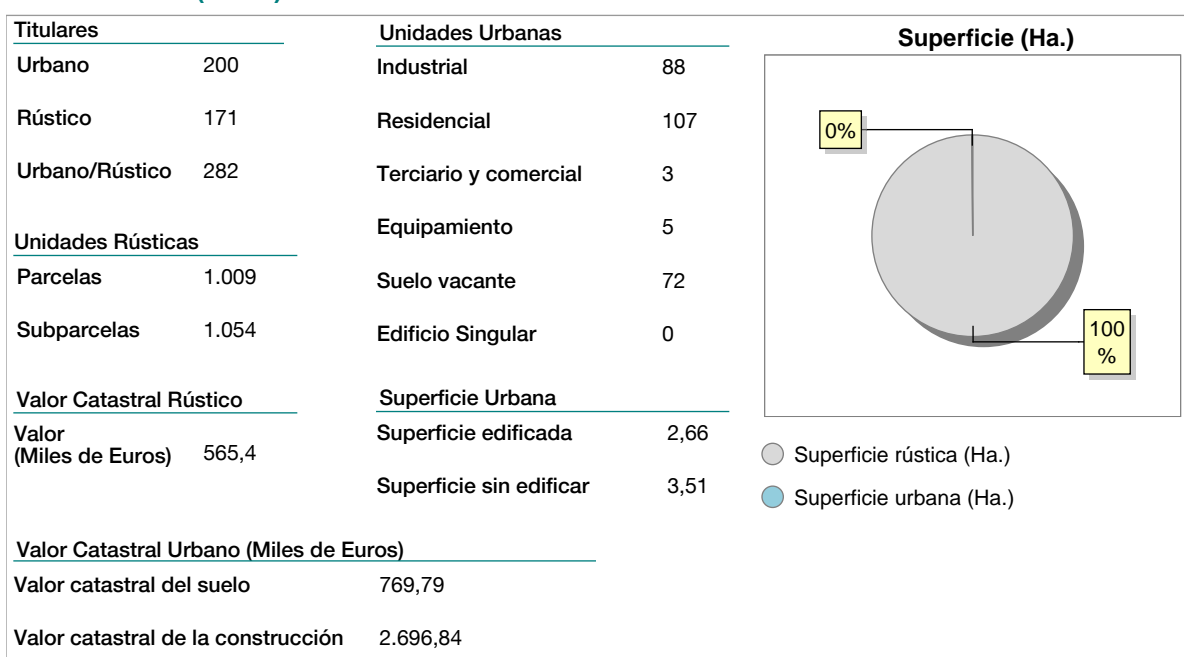
**Defunciones**



### 5. Mercado Laboral. (a 30 de junio)

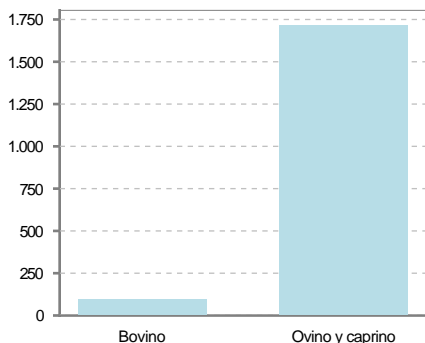


### 6. Catastro (2021)



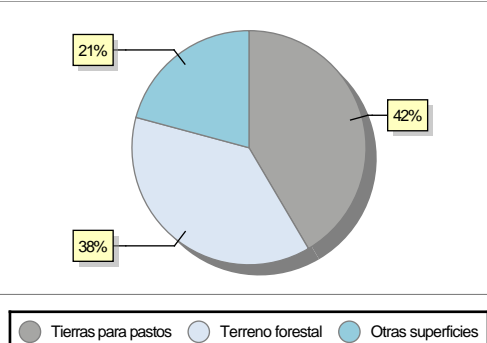
### 7. Ganadería (2020)

	Cabezas ganaderas	Unidades ganaderas
<b>Aves</b>		
Gallinas		
Pollos		
<b>Bovinos</b>	98	96,80
Terneros de cebo	3	1,80
Vacas de carne	95	95,00
Vacas de ordeño		
<b>Conejas</b>		
Conejas		
<b>Ovinos y Caprinos</b>	1.718	257,70
Cabras	31	4,65
Ovejas	1.687	253,05
<b>Porcinos</b>		
Cerdas		
Cerdos de cebo		



### 8. Distribución General del Terreno (2020)

	Total	Regadío	Secano
<b>Total Municipal</b>	4.615		4.615
<b>Tierras de cultivo</b>			
Barbecho y otras tierras			
Cultivos herbáceos			
Cultivos leñosos			
<b>Tierras para pastos</b>	1.916		1.916
Pastizales	1.900		1.900
Prados naturales	16		16
<b>Terreno forestal</b>	1.738		1.738
Monte abierto	11		11
Monte leñoso	646		646
Monte maderable	1.081		1.081
<b>Otras superficies</b>	961		961
Erial a pastos	670		670
Espartizal			
Ríos y lagos	60		60
Superficie no agrícola	42		42
Terreno improductivo	189		189



### 9. Cultivos herbáceos -Ha. (2020)

	Secano	Regadío	Total
<b>Total cultivos herbáceos</b>			
Cereales grano			
Leguminosas grano			
Patata			
Cultivos industriales			
Flores y plantas			
Cultivos forrajeros			
Hortalizas			

### 10. Cultivos leñosos -Ha. (2020)

	Secano	Regadío	Total
<b>Total cultivos leñosos</b>			
Cítricos			
Frutales			
Viñedo			
Olivar			
Otros cultivos leñosos			
Viveros			

### 11. Entidades Financieras

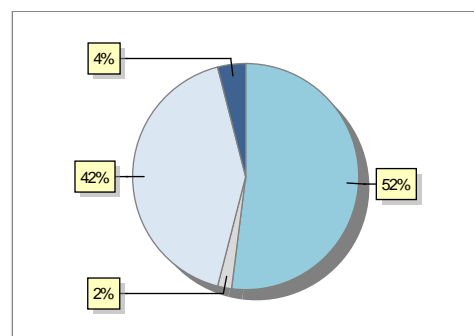
	2018	2019	2020
Entidades financieras de Depósito	0	0	0
Entidades Financieras de Crédito	0	0	0

### 12. Salud

	2018	2019	2020
Centros de salud	0	0	0
Consultorios	1	1	1
Farmacias	0	0	0
Botiquines	0	0	0

### 13. Parque de Vehículos

	2018	2019	2020	2021
Total vehículos	44	53	51	50
Automóviles	24	29	28	26
Motos	1	1	1	1
Furgonetas y Camiones	17	21	20	21
Autobuses	0	0	0	0
Tractores industriales	0	0	0	0
Otros vehículos	2	2	2	2



Automóviles Motos Furgonetas y Camiones  
Otros vehículos

### 14. Espacios Deportivos

	2020
Campos de tiro	0
Campos de golf	0
Campos de fútbol	1
Rocodromos	0
Pistas de petanca	0
Pistas de padel	0
Pistas de atletismo	0
Piscinas cubiertas	0
Pistas de squash	0
Pistas polideportivas	0
Pistas de tenis	0
Piscinas al aire libre	0
Pabellones polideportivos	0
Pabellones con fronton	0
Frontones	1

### 15. Turismo (2021)

	Establecimientos	Habitaciones	Plazas
Hoteles			
Casas rurales			
Restaurantes			
Hostales			
Pensiones			
Turismo activo			
Agencias de viajes			
Apartamentos			
Campings			
Albergues turísticos			
Viviendas de uso turístico	1		
Empresas organizadoras de congresos y reuniones			



### 16. Conectividad: Banda ancha Fija

Entidad Municipal	Caudal de Bajada	Fibra optica de centralita	Fibra optica hasta el Hogar
Brieva de Cameros	<1Mb	NO	NO

### 17. Conectividad: Banda ancha Movil

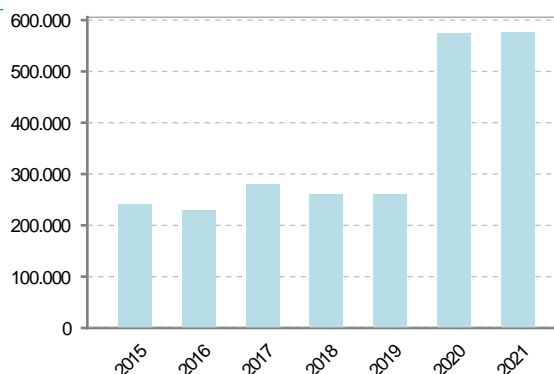
Entidad Municipal	Caudal de Bajada	UMTS
Brieva de Cameros		NO

### 18. Presupuestos Municipales

#### Gastos por capitulos

Gastos de Personal	28.500
Gastos en Bienes Corrientes y Servicios	78.350
Gastos Financieros	1.350
Transferencias Corrientes	26.200
Inversiones Reales	438.500
Transferencias de Capital	0
Activos Financieros	0
Pasivos Financieros	4.000

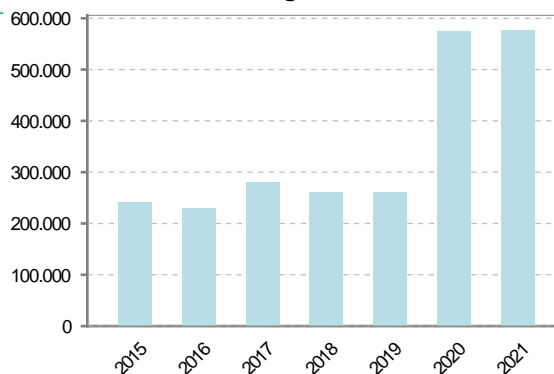
#### Gastos



#### Ingresos por capitulos

Impuestos Directos	19.120
Impuestos Indirectos	1.500
Tasas y Otros Ingresos	26.680
Transferencias Corrientes	43.800
Ingresos Patrimoniales	50.100
Enajenacion de Inversiones Reales	0
Transferencias de Capital	435.700
Activos Financieros	0
Pasivos Financieros	0

#### Ingresos





## 19. Educación - Curso 2021 / 2022 - Centros públicos

Educación Infantil 2º Ciclo, Primaria y Especial		ESO, Bachillerato y Ciclos Formativos	
Institución educativa		Institución educativa	
CRA	Sin centro rural agrupado	Centros	0
Colegios	0	<b>Alumnado</b>	
<b>Alumnado</b>		ESO	0
Alumnos	0	Bachillerato	0
		Ciclos Formativos	0
<b>Alumnos</b>			
<div>SIN DATOS</div>			

## 20. Educación - Curso 2021 / 2022 - Centros privados

Educación Infantil 2º Ciclo, Primaria y Especial		ESO, Bachillerato y Ciclos Formativos	
Institución educativa		Institución educativa	
Colegios	0	Centros	0
<b>Alumnado</b>		<b>Alumnado</b>	
Alumnos	0	ESO	0
		Bachillerato	0
		Ciclos Formativos	0
<b>Alumnos</b>			
<div>SIN DATOS</div>			

### 21. Elecciones

Alcalde	Pedro	Somalo	Gracia	Fecha de posesión	15-06-2019
<b>Elecciones municipales 2019</b>					
PP	15				
PSOE	21				
Otros	3				
Votos en blanco	1				
<b>Elecciones autonómicas 2019</b>					
PP	13				
PSOE	18				
Otros	7				

